

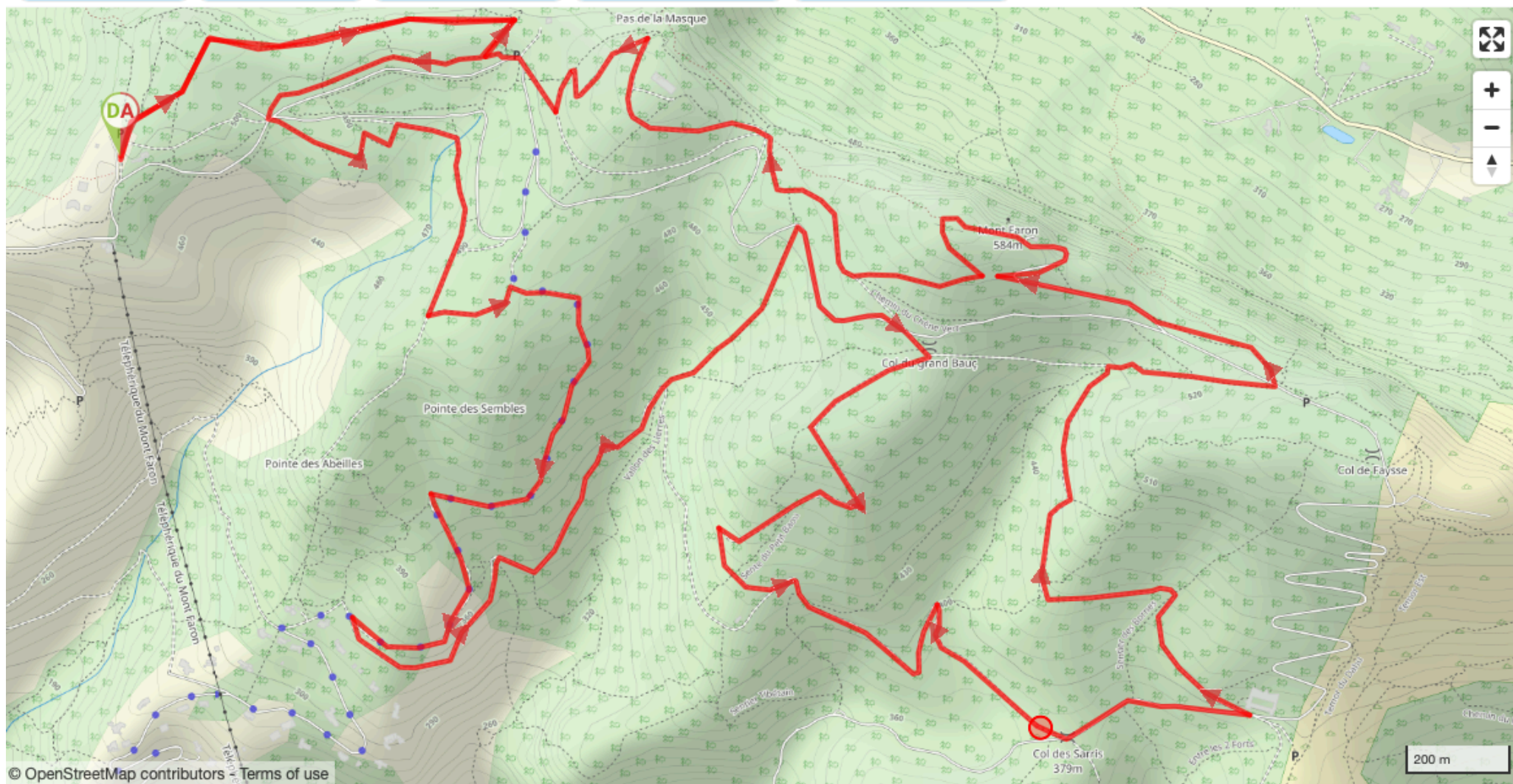
Fiche itinéraire

Exporter (gpx)

Télécharger (pdf)

Personnaliser (pdf)

Insérer sur mon site



### Informations sur l'itinéraire

Distance : 12.66 km

Dénivelé positif : 439m

Dénivelé négatif : 441m

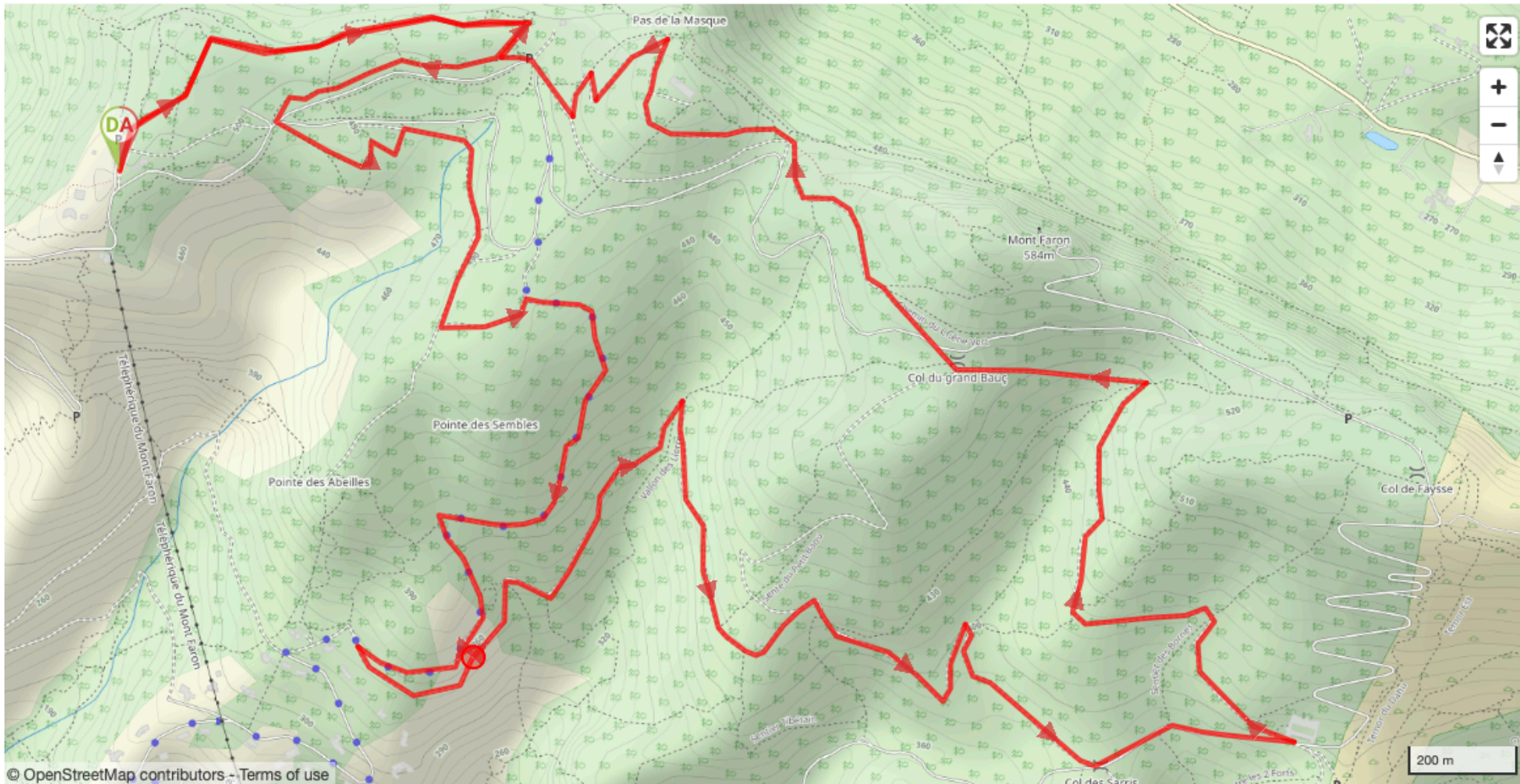
Point haut : 576m

Point bas : 341m

## GRAND PARCOURS



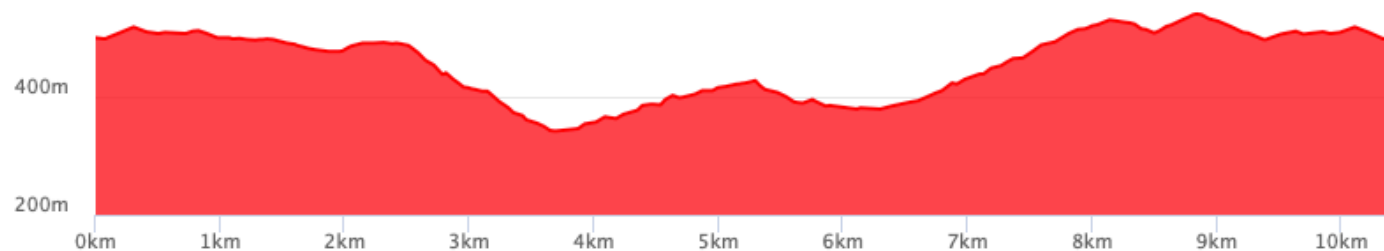




### Informations sur l'itinéraire

Distance : 10.42 km  
 Dénivelé positif : 291m  
 Dénivelé négatif : 293m  
 Point haut : 538m  
 Point bas : 341m

# MOYEN PARCOURS





© OpenStreetMap contributors - Terms of use

### Informations sur l'itinéraire

- Distance : 4.97 km
- Dénivelé positif : 94m
- Dénivelé négatif : 87m
- Point haut : 538m
- Point bas : 474m

# PETIT PARCOURS

